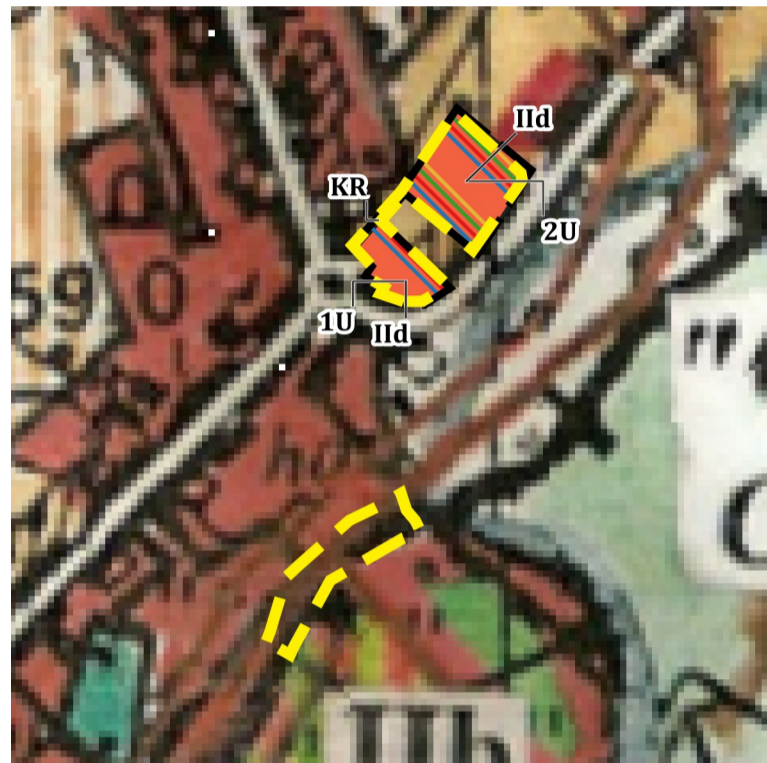
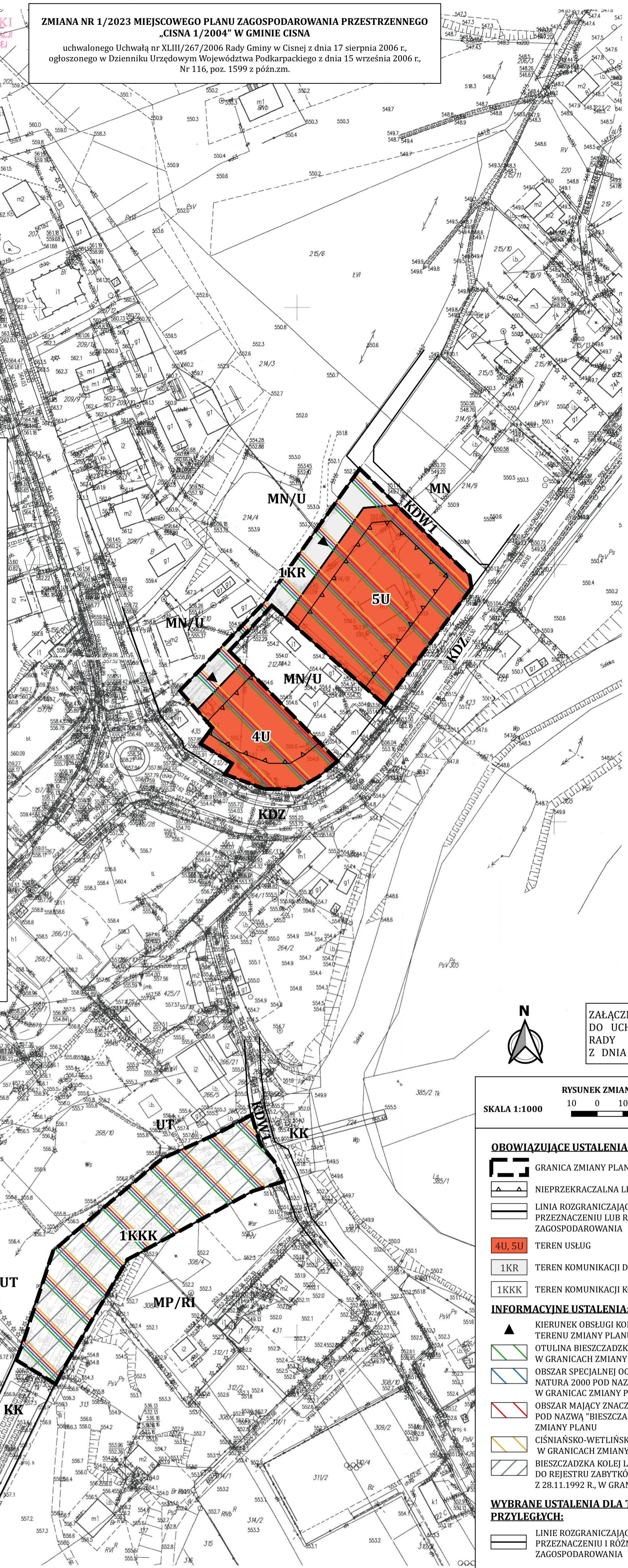


ZMIANA NR 1/2023 MIEJSCOWEGO PLANU ZAGOSPODAROWANIA PRZESTRZENNEGO „CISNA 1/2004” W GMINIE CISNA
 uchwalonego Uchwałą nr XLIII/267/2006 Rady Gminy w Cisnej z dnia 17 sierpnia 2006 r., ogłoszonego w Dzienniku Urzędowym Województwa Podkarpackiego z dnia 15 września 2006 r., Nr 116, poz. 1599 z późn.zm.

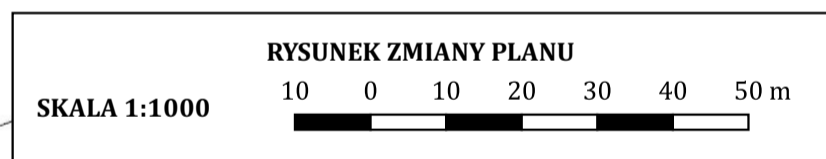
Fragment rysunku Studium Uwarunkowań i Kierunków Zagospodarowania Przemysłowego Gminy Cisna



- OZNACZENIA:**
- GRANICA ZMIANY PLANU
 - OBSZAR OBJĘTY ZMIANĄ NR 1/2023 STUDIUM UWARUNKOWAŃ I KIERUNKÓW ZAGOSPODAROWANIA PRZESTRZENNEGO GMINY CISNA
 - TEREN ZABUDOWY USŁUGOWEJ, W TYM TEREN USŁUG HANDLU
 - TEREN KOMUNIKACJI DROGOWEJ WEWNĘTRZNEJ
 - BUDOWNICTWO USŁUGOWE
 - OTULINA BIESZCZADZKIEGO PARKU NARODOWEGO W GRANICACH ZMIANY NR 1/2023 STUDIUM
 - OBSZAR SPECJALNEJ OCHRONY PTAKÓW NATURA 2000 POD NAZWĄ "BIESZCZADY" W GRANICACH ZMIANY NR 1/2023 STUDIUM
 - OBSZAR MAJĄCY ZNACZENIE DLA WSPÓLNOTY POD NAZWĄ "BIESZCZADY" W GRANICACH ZMIANY NR 1/2023 STUDIUM
 - CIŚNIAŃSKO-WETLIŃSKI PARK KRAJOBRAZOWY W GRANICACH ZMIANY NR 1/2023 STUDIUM
 - LINIA BIESZCZADZKIEJ KOLEJKI LEŚNEJ
 - OTULINA BPN /OBSZAR CALEJ GMINY/
 - CIŚNIAŃSKO - WETLIŃSKI PARK KRAJOBRAZOWY /OBSZAR CALEJ GMINY/
 - UKŁAD FUNKCJONALNY KOLEJKI LEŚNEJ



ZAŁĄCZNIK GRAFICZNY NR 1 DO UCHWAŁY NR/...../..... RADY GMINY W CISNEJ Z DNIA/...../..... R.



- OBOWIĄZUJĄCE USTALENIA:**
- GRANICA ZMIANY PLANU
 - NIEPRZEKARCZALNA LINIA ZABUDOWY
 - LINIA ROZGRANICZAJĄCA TERENY O RÓŻNYM PRZEZNACZENIU LUB RÓŻNYCH ZASADACH ZAGOSPODAROWANIA
 - 4U, 5U TEREN USEUG
 - 1KR TEREN KOMUNIKACJI DROGOWEJ WEWNĘTRZNEJ
 - 1KKK TEREN KOMUNIKACJI KOLEJOWEJ
- INFORMACYJNE USTALENIA:**
- KIERUNEK OBSŁUGI KOMUNIKACYJNEJ TERENU ZMIANY PLANU
 - OTULINA BIESZCZADZKIEGO PARKU NARODOWEGO W GRANICACH ZMIANY PLANU
 - OBSZAR SPECJALNEJ OCHRONY PTAKÓW NATURA 2000 POD NAZWĄ "BIESZCZADY" W GRANICACH ZMIANY PLANU
 - OBSZAR MAJĄCY ZNACZENIE DLA WSPÓLNOTY POD NAZWĄ "BIESZCZADY" W GRANICACH ZMIANY PLANU
 - CIŚNIAŃSKO-WETLIŃSKI PARK KRAJOBRAZOWY W GRANICACH ZMIANY PLANU
 - BIESZCZADZKA KOLEJKA LEŚNA, OBJĘTA WPISEM DO REJESTRU ZABYTKÓW POD NUMEREM A-284 Z 28.11.1992 R., W GRANICACH ZMIANY PLANU
- WYBRANE USTALENIA DLA TERENÓW PRZYLEGŁYCH:**
- LINIE ROZGRANICZAJĄCE TERENY O RÓŻNYM PRZEZNACZENIU I RÓŻNYCH ZASADACH ZAGOSPODAROWANIA
 - MN TERENY ZABUDOWY MIESZKANIOWEJ JEDNORODZINNEJ
 - MN/U TERENY ZABUDOWY MIESZKANIOWO-USŁUGOWEJ
 - MP/RI TERENY ZABUDOWY PENSJONATOWEJ I REKREACJI INDYWIDUALNEJ
 - UT TERENY ZABUDOWY USŁUG TURYSTYKI I REKREACJI
 - KDZ TERENY DRÓG PUBLICZNYCH ZBIORCZYCH
 - KDW1 TERENY DRÓG WEWNĘTRZNYCH
 - KK TERENY KOMUNIKACJI KOLEJOWEJ WĄSKOTOROWEJ

KOPJA MAPY ZASADNICZEJ	
Niniejsza mapa nie może służyć do celów projektowych	
Oznaczenie kancelaryjne:	GNU6642.1.144.2023
Jednostka ewidencyjna	identyfikator 182.102_2 nazwa CISNA
Obszr ewidencyjny	identyfikator 182.102_2.0002 nazwa Cisna
Arkusz mapy:	Skala mapy: 1: 1000 2000 strona 7
Nazwa układu współrzędnych	prostokątnych płaskich wysokości PL-EVRF 2007-NH

Poświadczam się zgodność niniejszej kopii z treścią materiału państwowego zasobu geodezyjnego i kartograficznego	
Organ prowadzący państwowy zasób geodezyjny i kartograficzny	STAROSTA LESKI
Nazwa materiału zasobu	mapa zasadnicza
Identyfikator ewidencyjny materiału zasobu	P.182.1 i 2.007.387.1
Data wykonania kopii	23.03.2023
Imię, nazwisko i podpis osoby reprezentującej organ	

Z up. STAROSTY
 inż. Helena Szal
 Inspektor w Wydziale Geodezji i Kartografii